

SPREMEMBA DOLŽINE GLAVNE VZLETNO PRISTAJALNE STEZE (VPS-1) NA VOJAŠKEM LETALIŠČU CERKLJE OB KRKI

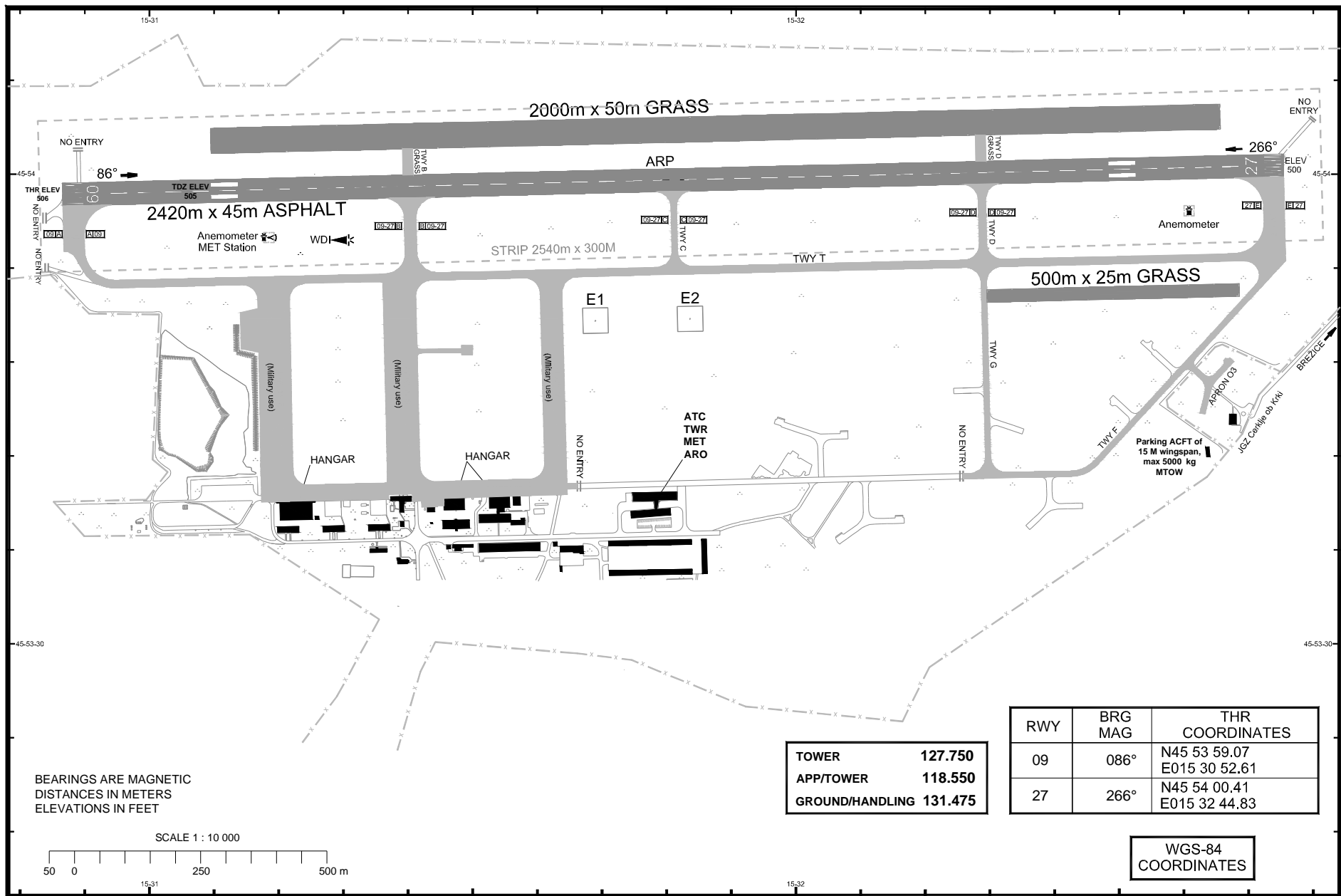
Vse letalce, ki občasno pristajajo in vzletajo na edinem vojaškem letališču v Republiki Sloveniji, to je letališču Cerklje ob Krki, obveščamo o novi dolžini in položaju glavne vzletno pristajalne steze (VPS1) s spodnjo skico letalske steze. Opozarjamo vse, ki imajo namen preizkusiti dolžino in širino vzletno pristajalne steze, da je le ta skrajšana na dolžino 800 metrov, pri čemer je začetek steze postavljen na stari prag steze 27, novi prag 09 pa se nahaja med taxiway C in D. Ponovno opozarjamo vse uporabnike letališču, ki nimajo domicila v Javnem Gospodarskem Zavodu Cerklje ob Krki (JGZ) in nimajo stalnega dovoljenja za parkiranje leta na vojaškem letališču, da svoj prihod in morebitno parkiranje zrakoplovov uredijo vsaj 48 ur prej z direktorju JGZ, ki bo priskrbel in uredil dovoljenje odgovornega poveljnika.

V nadaljevanju dostavljamo skice in ostale nujne podatke.

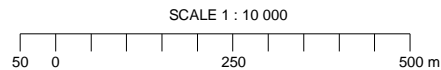
Skica letališču z novim položajem steze:



Zaradi pravilne umestitve in razumevanje podatkov o pristajalnih, vozni in drugih stezah objavljamo tudi skico samega letališču. Pri tem opozarjamo, da trenutno objavljene dolžine ne odgovarjajo stanju, ki je navedeno v skici, zato je potrebno podatke primerjati z NOTAM sporočili.



BEARINGS ARE MAGNETIC
 DISTANCES IN METERS
 ELEVATIONS IN FEET

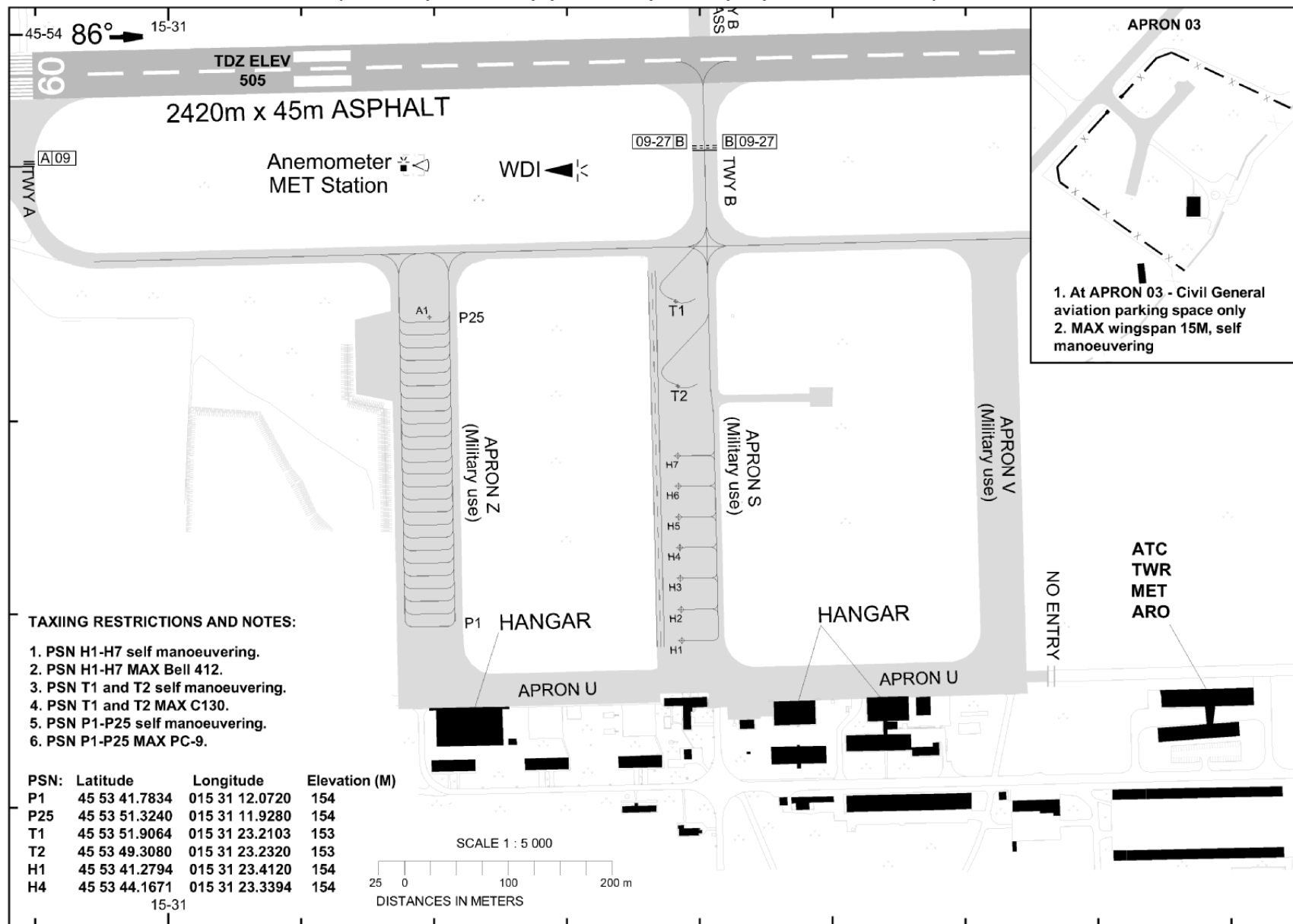


TOWER	127.750
APP/TOWER	118.550
GROUND/HANDLING	131.475

RWY	BRG MAG	THR COORDINATES
09	086°	N45 53 59.07 E015 30 52.61
27	266°	N45 54 00.41 E015 32 44.83

WGS-84
 COORDINATES

Da bi letalci razumeli možnosti parkiranja ter izhajajoče omejitve objavljamo tudi skico parkirišč.



Opozarjamo vse uporabnike vojaškega letališča , da sta obe travnati stezi trenutno zaprti.

Vsem letalcem želimo veliko prijetnih ur v zraku.

107. LEBA